



# **SIMULACRO SISMO 20 DE ENERO DE 2020**



**GOBIERNO DE LA  
CIUDAD DE MÉXICO**

**CIUDAD INNOVADORA  
Y DE DERECHOS**

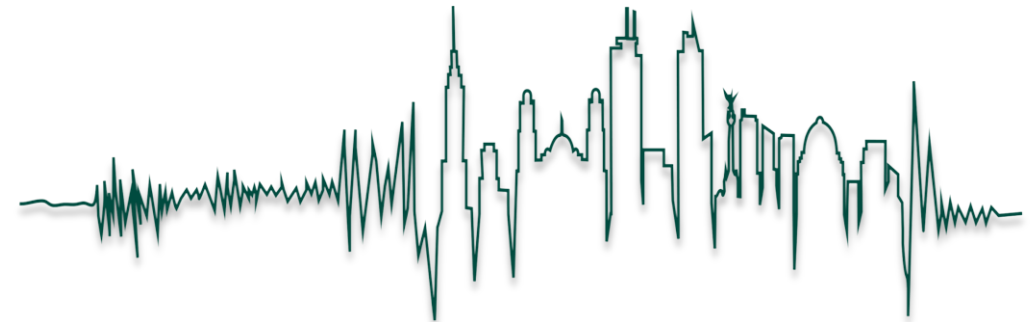


# COORDINACIÓN NACIONAL DE PROTECCIÓN CIVIL

## Definición de la Hipótesis y Escenario General

- **Servicio Sismológico Nacional y el Instituto de Ingeniería de la UNAM**
- **Magnitud: 7.0**
- **Tipo de sismo: Cortical**
- **Sismo de referencia: 19 de noviembre de 1912 en Acambay, Estado de México**
- **Latitud: 19.88 ° N**
- **Longitud: 100.01 ° W**
- **Profundidad: 8 km**
- **Otros escenarios por riesgos existentes**

- **Invitación a 32 Unidades Estatales de Protección Civil**
- **Invitación a 2,457 Unidades Municipales de Protección Civil**
- **Difusión permanente a través de redes sociales y medios de comunicación**
- **Participación de los sectores público, privado y social**





# SECRETARÍA DE GESTIÓN INTEGRAL DE RIESGOS Y PROTECCIÓN CIVIL

**Importancia de los Simulacros:** Nos ayudan a fortalecer la prevención. Saber cómo actuar durante un sismo, es esencial para quienes habitamos en la Ciudad.

## 4 Escenarios

- Insurgentes y Reforma
- Zócalo
- Eje Central y Flores Magón
- Cuauhtémoc y División del Norte

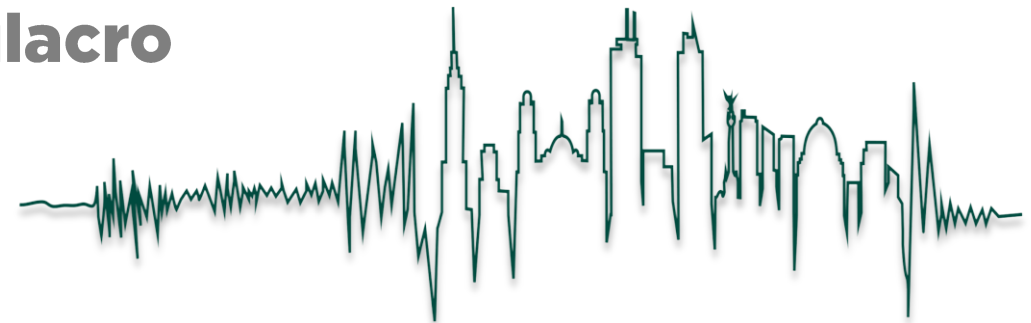
## 11:00 Hrs


- Activación de la Alerta Sísmica e inicio de repliegue y evacuación masiva de inmuebles
- Activación de protocolos internos

## Registro

[preparados.gob.mx/macrosimulacro](https://preparados.gob.mx/macrosimulacro)

[atlas.cdmx.gob.mx/simulacro](https://atlas.cdmx.gob.mx/simulacro)





GOBIERNO DE LA  
CIUDAD DE MÉXICO

CIUDAD INNOVADORA  
Y DE DERECHOS

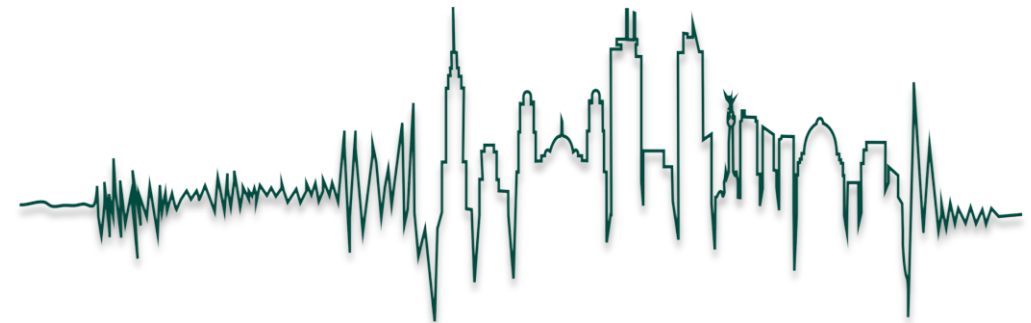
# SECRETARÍA DE GOBIERNO

**Registro y censo de personas desaparecidas, heridas y fallecidas**

**415 probables puestos de mando en sitio**

## **Funciones:**

- **Registro de víctimas en coordinación con Fiscalía General**
- **Apoyo psicológico**
- **Coordinación para instalación de infraestructura y apoyo diverso**






# CENTRO DE COMANDO, CONTROL, CÓMPUTO, COMUNICACIONES Y CONTACTO CIUDADANO (C5)

## Altavoces de la Ciudad de México

# 12,411

**TOTAL  
GENERAL**





# SECRETARÍA DE SEGURIDAD CIUDADANA

A través de sus distintos agrupamientos participará con:





# ESCUADRÓN DE RESCATE Y URGENCIAS MÉDICAS (ERUM)

60



Paramédicos

30



Especialistas en búsqueda y rescate  
en estructuras colapsadas

20



Motopatrullas

12



Ambulancias

4



Unidades especiales  
de rescate





## CRUZ ROJA MEXICANA

•12 Ambulancias

•10 Motocicletas

•4 Perros

•2 Camiones para  
Estructuras Colapsadas

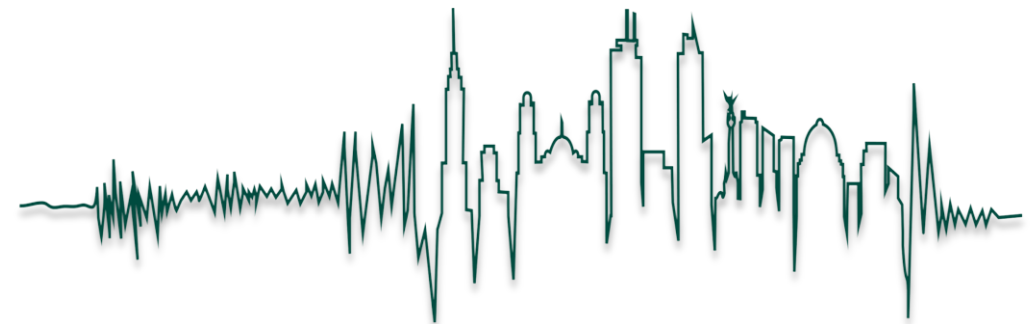
•40 Especialistas BREC

•3 Unidades de Rescate

•60 Paramédicos

•1 Puesto de mando y  
Radiocomunicación

Brindando apoyo en la realización, logística y atención en caso de ser necesario

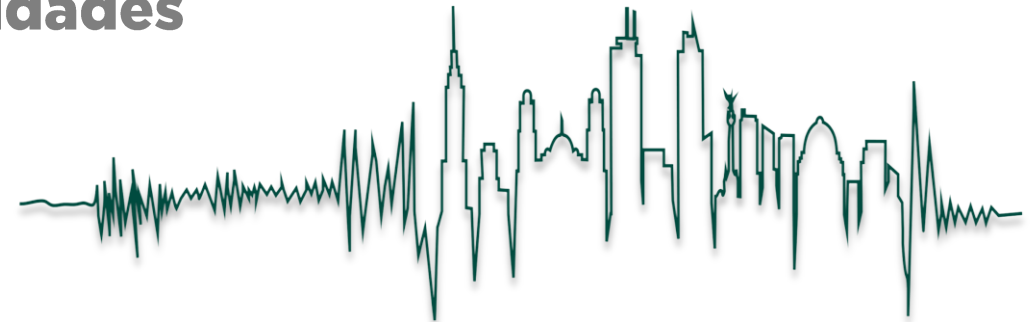






## AGENCIA DIGITAL DE INNOVACIÓN PÚBLICA (ADIP)

- **Activará el protocolo de participación y coordinación de red de voluntarios Sentika**
- **LOCATEL proporcionará servicios de atención psicológica y recibirá reportes de altavoces que no hayan emitido la alerta**
- **Habilitará una red de conectividad alterna para servidores públicos que participan en los trabajos de atención en emergencia sísmica**
- **Activará el sistema de información entre autoridades**





GOBIERNO DE LA  
CIUDAD DE MÉXICO

**#SimulacroCDMX2020**  
**#TrabajandoJuntos**  
**#LaPrevenciónEsNuestraFuerza**